

MEPA
REGISTERED



ESCURSIONI DIDATTICHE PER ISTITUTI SCOLASTICI

- ✓ **Escursionipiemonte.com** offre agli Istituti Comprensivi una gamma di iniziative pensate per rispondere a tutte le esigenze .
- ✓ Le nostre proposte considerano attentamente ogni necessità dell'Istituto Scolastico, garantendo un'esperienza curata nei minimi dettagli.
- ✓ Le attività, ideate con precisione, uniscono l'aspetto ludico a quello educativo. Le escursioni tematiche, che spaziano tra natura, storia e geologia, trasformano la giornata all'aperto in un prezioso arricchimento del programma scolastico.



Info e prenotazioni:

+39 340 5960717

postmaster@escursionipiemonte.com

www.escursionipiemonte.com

LE PROPOSTE DI ESCURSIONI PIEMONTE :

Escursioni Giornaliere :



Terre ballerine Lago Pistono : alla scoperta delle Terre. dei 5 laghi Eporediesi, tra Glaciologia, e preistoria, il lago che "balla" e le palafitte del Neolitico .

Lunghezza percorso 7 km a/r, dlv 30 mt , adatta agli Istituti Primari e Secondari



Oasi Primavalle di Caselette : alla scoperta della natura del luogo, gli anfibi e le antiche cave di Magnesite.

Lunghezza percorso 4 km a/r, dlv 50 mt , adatta agli Istituti Primari e Secondari



Maometto e i Picapera : tra storia e leggenda, l'antica civiltà di Rama vero o falso?, la scoperta del borgo antico dei viticoltori, e l'antica professione del Picapera .

Lunghezza percorso 6 km a/r, dlv 350 mt , adatta agli Istituti Secondari di Secondo Livello



Alpette tra storia e sport : Il museo del Rame, la resistenza partigiana nella seconda guerra mondiale, il Planetario tra stelle e costellazioni, **Arrampicata in sicurezza sulla struttura comunale (** Attività sostituibile con la visita al Museo dell' Archeologia di Cuorgne' e Laboratori didattici)

Lunghezza percorso 2 km a/r, dlv 0 mt , adatta agli Istituti Primari e Secondari



Il Parco del Gran Paradiso : le origini del Parco, la sua storia, la natura tra Fauna e Flora. Tre proposte adatte agli Istituti Secondari di Secondo Livello :

Anello del Lago del Serru' 150 mt dlv facile

Anello del Lago di Ceresole 100 mt dlv facile

Rifugio Pontese dalla Diga del Teleccio 300 mt dlv medio

Pian dell'Azaria Val Soana 300 mt dlv medio

Rifugio Ciavanassa Val Soana 300 mt dlv medio



Novalesa ed il giro delle cascate : La natura del luogo, Visita dell' Abbazia di Novalesa , Ferrera Cenisio la sua storia., l'antica ferrovia Felt, la vita contadina del luogo.

Lunghezza percorso 6,6 km a/r, dlv 390 mt , adatta agli Istituti Secondari di Primo e Secondo livello



Moncenisio alla scoperta del Forte Varisello : Una facile escursione in uno scenario unico, l'antica storia del valico da sempre conteso, la creazione del lago, la breve salita al forte difensivo del Varisello.

Lunghezza percorso 4,5 km a/r dlv 230 mt , adatta agli Istituti Secondari di Primo e Secondo livello



Parco Orsiera Rocciavrè Rifugio Geat : Un'immersione totale nella natura del fantastico Parco dell'Orsiera Rocciavrè, tra fauna e flora giungeremo al Rifugio Geat.

Lunghezza percorso 6,2 km a/r dlv 250 mt, adatta agli Istituti Secondari di Primo e Secondo livello.



Ciaspolate Invernali : Con l'arrivo della stagione invernale e delle nevicate, programmiamo, ciaspolate facili in ambienti suggestivi e totalmente sicuri, fornendo all'occorrenza gli accessori necessari.

Ogni Escursione, può essere personalizzata a seconda delle esigenze dell'Istituto Scolastico.

Per approfondimenti e preventivi sulle iniziative proposte contattare :

Escursionipiemonte.com di Franco Pivotto

Guida Escursionistica Ambientale Regione Piemonte

Qualifica Professionale : A-79622/2023

Regione Piemonte L.R. 33/2001

Iscritto c/o - Elenco Citta Metropolitana di Torino

GUIDA ASSOCIATA AIGAE

P.IVA: 13006130010

+39 340 5960717

postmaster@escursionipiemonte.com



**MEPA
REGISTERED**

Le Terre "Ballerine"

ESCURSIONE GUIDATA ALLA SCOPERTA DEL TERRITORIO

L'itinerario escursionistico, particolarmente adatto alle scolaresche grazie alla diversità di temi trattati, si snoda lungo sentieri ben delineati e di semplice cammino. L'area dei 5 laghi è suddivisa in 5 itinerari ad anello, i quali sono quasi sempre interconnessi

Esploreremo la graduale metamorfosi di un lago glaciale di esarazione, testimoni del suo passaggio da uno stato oligotrofico a un ecosistema inerte. Avremo l'opportunità di divertirci saltellando sulla superficie di un vetusto lago evolutosi in una torbiera, mentre il suolo sotto di noi sembra danzare al ritmo dei nostri movimenti.

Pranzo al sacco

Costo della Guida Escursionistica

250 euro per classe (massimo 25 allievi)

Qualora ci fossero più allievi sarà necessario prevedere due Guide



Escursionipiemonte.com



+39 340 5960717



postmaster@escursionipiemonte.com

www.escursionipiemonte.com



Oasi Primavalle

e le antiche cave di Magnesite (Caselette)

ESCURSIONE GUIDATA ALLA SCOPERTA DEL TERRITORIO TRA
NATURA E LEGGENDE


Non lontano dall'abitato di Caselette, sovrastata dal Monte Musine, si trova un'area protetta, inserita tra i siti di importanza comunitaria per la conservazione della biodiversità, quest'area e' nota come il "PRATO UMIDO" di Caselette. La coesistenza di differenti ambienti, la variabilità di quota, la presenza di zone umide, e di aree xerotermiche (Musinè)


caratterizzate da specie di tipo mediterraneo, garantiscono l'esistenza di una notevole biodiversità, come ben dimostra la presenza di un cospicuo numero di specie animali e vegetali rare a livello regionale e nazionale. Visiteremo tutta la zona degli stagni, poi, con soli 5 minuti di cammino andremo nella zona delle ex cave di magnesite dove vi illustrerò come avveniva l'attività estrattiva nell' 800.

Costo della Guida Escursionistica

250 euro per classe (massimo 25 allievi)

Qualora ci fossero più allievi sarà necessario prevedere due Guide

 Escursionipiemonte.com

 +39 340 5960717

 postmaster@escursionipiemonte.com

www.escursionipiemonte.com



Maometto ed i “Picapera”

Un'escursione tra realtà
e leggenda dell'antica
civiltà di Rama

**ESCURSIONE GUIDATA ALLA SCOPERTA DEL
TERRITORIO TRA NATURA E LEGGENDE**


Nei pressi degli abitati di Borgone e San Didero in Val di Susa (TO) si trova il bosco “del Maometto” dove, secondo alcuni amanti del mystero, sarebbe possibile fare una passeggiata fra bassorilievi dedicati a dei pagani, altari druidici, mura megalitiche e templi solari legati alla leggenda dell'antica civiltà di Rama, oppure, secondo altri amanti del mystero, aggirarsi fra rappresentazioni di alieni, raffigurazioni di dischi volanti e grotte dovute a UFO crash di tempi remoti. La storia di un'antica borgata dedita all'attività di viticoltura e l'antica tradizione dei “Picapera”. Lunghezza percorso 6 km - 350 mt dlv.


Costo della Guida Escursionistica


250 euro per classe (massimo 25 allievi)

Qualora ci fossero più allievi sarà necessario prevedere due Guide

Località facilmente raggiungibile in treno

 Escursionipiemonte.com

 +39 340 5960717

 postmaster@escursionipiemonte.com

www.escursionipiemonte.com



Alpette

e la sua Storia

ESCURSIONE GUIDATA ALLA SCOPERTA DEL TERRITORIO

Alpette (957 mt. sldm), e' una localita' del Canavese situata su un terrazzo adiacente alle pendici settentrionali di Cima Mares. Probabilmente di origini preromane, Alpette fu un insediamento di pastori, feudo dei Conti di Valperga. Visiteremo il **Museo del Rame**, antica testimonianza di un lavoro antico, vi racconterò la storia di questo luogo, le storie di pastori e partigiani e poi ci delizieremo con la visione del **Planetario**, dove comodamente seduto potrai osservare la volta celeste commentata dagli "Amici del Polo Astronomico".

Pranzo al sacco

COSTI A PARTE

Ingresso al Museo del Rame 3 EURO

Ingresso al Planetario di Alpette 5 EURO

Costo della Guida Escursionistica

250 euro per classe (massimo 25 allievi)

Qualora ci fossero più allievi sarà necessario prevedere due Guide



Alpette

tra Storia e Sport

ESCURSIONE GUIDATA ALLA SCOPERTA DEL TERRITORIO

Una "due giorni" full immersion.
così articolata :

GIORNO 1

- Museo del Rame
- Visita di Alpette
- Stage di Arrampicata (su struttura artificiale con Istruttori Fasi/Uisp)
- Planetario (con esperti Astrofili)
- Escursione notturna con osservazione degli astri

GIORNO 2

- Escursione nel Parco del Gran Paradiso a Pian dell'Azaria.


Costo della Guida Escursionistica

250 euro per classe (massimo 25 allievi)

Qualora ci fossero più allievi sarà necessario prevedere due Guide

COSTI A PARTE

- Pensione Completa + pranzo al sacco
- Ingresso al Museo del Rame 3 EURO
- Ingresso al Planetario di Alpette 5 EURO
- Istruttore di arrampicata (1 ogni 10 alunni)
50 Euro x 2 ore di attività



Planetario e Museo Archeologico del Canavese

ESCURSIONE GUIDATA ALLA SCOPERTA DEL TERRITORIO

Una giornata di immersione tra Archeologia e Stelle. A Cuornè visiteremo il Museo Archeologico del Canavese, ammirando preziosi ritrovamenti dal Paleolitico fino al Medioevo, volendo si potrà abbinare la visita a uno o più Laboratori Didattici, (creazione dei colori del tempo, macinazione dei cereali, lavorazione dell'argilla, sono solo alcuni dei Laboratori possibili).

Ad Alpette, visita del Planetario, fedele riproduzione della volta celeste, tra mitologia e scienza... un viaggio alla scoperta delle stelle.

Pranzo al Sacco

COSTI A PARTE


Ingresso al Museo Archeologico + laboratorio 8 EURO


Ingresso al Planetario di Alpette 5 EURO

Costo della Guida Escursionistica

250 euro per classe (massimo 25 allievi)

Qualora ci fossero più allievi sarà necessario prevedere due Guide

 Escursionipiemonte.com

 +39 340 5960717

postmaster@escursionipiemonte.com



www.escursionipiemonte.com



Parco del Gran Paradiso

Pian dell'Azaria l'antica strada del Re


**ESCURSIONE GUIDATA ALLA SCOPERTA DEL
TERRITORIO TRA NATURA E LEGGENDE**


Una facile escursione in Valle Soana, all'interno del Parco Nazionale del Gran Paradiso, ci porterà alla scoperta di "uno dei posti più belli del mondo" (così lo definì Mario Rigoni Stern, Alpino ed Istruttore militare di Rocca). In effetti, percorrendo l'antica strada Reale di caccia, ci si rende conto di essere circondati da una natura unica e fantastica. Percorreremo la strada sterrata per 4 km, e con un dislivello di 400 mt, giungeremo al Pian dell'Azaria, dove potremo goderci la natura del Parco.


Costo della Guida Escursionistica

250 euro per classe (massimo 25 allievi)

Qualora ci fossero più allievi sarà necessario prevedere due Guide

 Escursionipiemonte.com

 +39 340 5960717

 postmaster@escursionipiemonte.com

www.escursionipiemonte.com



Le Cascate di NOVALESA

**ESCURSIONE GUIDATA ALLA
SCOPERTA DEL TERRITORIO**

L'escursione si svolge nella Vallata di Novalesa, ci troviamo a 60 km da Torino, Novalesa è un paesino della Val Cenischia famoso per la sua Abbazia del 700.

Visiteremo le Cascate del Rio Bard, Claretto, Mardarello e Novalesa, tutte molto suggestive, cammineremo su sentieri immersi nella storia di questo fantastico luogo storico. Vi racconterò la storia e l'importanza dell'Abbazia di Novalesa e se vorrete ci sarà anche il tempo per visitarla. (Offerta libera).

Pranzo al sacco

Costo della Guida Escursionistica

250 euro per classe (massimo 25 allievi)

Qualora ci fossero più allievi sarà necessario prevedere due Guide



Escursionipiemonte.com



+39 340 5960717



postmaster@escursionipiemonte.com

www.escursionipiemonte.com



Sulle tracce del nemico

escursione al Forte Difensivo del **Varisello**

**ESCURSIONE GUIDATA ALLA SCOPERTA DEL
TERRITORIO TRA NATURA E LEGGENDE**

Queta Facile escursione si svolge in territorio Francese, pochi km dopo il confine Italiano. L'itinerario è caratterizzato da un'ascensione di circa 400 mt di dislivello sulla strada sterrata che sale al Forte del Malamot. Giungeremo dopo un ora di cammino, alla postazione difensiva del Forte Varisello a quota 2106 mt. La postazione domina la valle, pertanto ci permette di scorgere sul versante opposto il Forte Roncia arroccato sotto il Monte Lamet, il Rocciamelone ed alle nostre spalle il Monte Ciusalet, il tutto affacciato sul lago del Moncenisio. Vi racconterò la storia dell'antico valico del Moncenisio, della creazione della diga e dell'antica ferrovia Fell.

Costo della Guida Escursionistica

250 euro per classe (massimo 25 allievi)

Qualora ci fossero più allievi sarà necessario prevedere due Guide



Escursionipiemonte.com




+39 340 5960717



postmaster@escursionipiemonte.com

www.escursionipiemonte.com



Gran Bosco di Salbertrand

Alla scoperta della Fabbrica di Ghiaccio e del Lago Pinea

**ESCURSIONE GUIDATA ALLA SCOPERTA DEL
TERRITORIO TRA NATURA E LEGGENDE**

Nei pressi del laghetto di Pinea, che si incontra all'inizio dell'escursione inserita nello splendido ambiente del Parco Naturale del Gran Bosco di Salbertrand, si nota una costruzione simile ad un "bunker". Si tratta di una ghiacciaia, costruita nell'Ottocento per la produzione e la conservazione del ghiaccio. Una facile escursione di 4,5 km con 300 mt di dislivello ci accompagnerà alla scoperta del Gran Bosco di Salbertrand e della Fauna e Flora del luogo.

Costo della Guida Escursionistica

250 euro per classe (massimo 25 allievi)
Qualora ci fossero più allievi sarà necessario prevedere due Guide

Località facilmente raggiungibile in treno



Escursionipiemonte.com



+39 340 5960717



postmaster@escursionipiemonte.com

www.escursionipiemonte.com



Parco dell'Orsiera Rocciavrè

Il Rifugio Geat Val Gravio


**ESCURSIONE GUIDATA ALLA SCOPERTA DEL
TERRITORIO TRA NATURA E LEGGENDE**


L'escursione al Rifugio Geat Val Gravio, è una classica e facile escursione all'interno del Parco dell'Orsiera Rocciavrè. Immersi nelle bellezze del posto, dopo circa un'oretta di cammino con soli 250 mt di dislivello, giungeremo al nostro traguardo, dove, con tutta tranquillità potremo goderci gli approfondimenti su questo luogo incontaminato.


Costo della Guida Escursionistica

250 euro per classe (massimo 25 allievi)

Qualora ci fossero più allievi sarà necessario prevedere due Guide

 Escursionipiemonte.com

 +39 340 5960717

 postmaster@escursionipiemonte.com

www.escursionipiemonte.com



Ciaspolata

In Valle Soana

Pian dell'Azaria

ESCURSIONE GUIDATA ALLA SCOPERTA DEL TERRITORIO

Lasciata l'auto nel comodo piazzale di Campiglia Soana, si imbocca l'evidente strada sterrata che conduce al Pian dell'Azaria. Il percorso, semplice e poco impegnativo, presenta soltanto qualche tratto di salita necessario per raggiungere l'ampio pianoro dell'incredibile conca ai piedi delle creste rocciose del Rancio. Un bosco tipico di latifoglie si mescola a conifere per poi accompagnare soltanto più con bellissimi esemplari di abete rosso e larici fino a Barmaion. Oltre l'alpeggio, il bosco lascia spazio alla prateria alpina innevata, su cui è facile avvistare tranquilli camosci al pascolo.

Dlv 300 mt - 4 km

Costo della Guida Escursionistica


250 euro per classe (massimo 25 allievi)


Qualora ci fossero più allievi sarà necessario prevedere due Guide


COSTI A PARTE :

Noleggio ciaspole 8 EURO

Pranzo in Chalet 15 Euro

 Escursionipiemonte.com

 +39 340 5960717

 postmaster@escursionipiemonte.com

www.escursionipiemonte.com



Ciaspolata

In Valle Soana

Rifugio Ciavanassa

ESCURSIONE GUIDATA ALLA SCOPERTA DEL TERRITORIO

Il Rifugio Ciavanassa si trova sul versante piemontese del Parco Nazionale Gran Paradiso, in Valle Soana, in prossimità della località Piamprato.

Con una semplice camminata di circa un'ora e mezza, con un dislivello di circa 300 metri si raggiunge la grangia Ciavanassa, da dove si gode del paesaggio naturalistico del Parco, con colori stupendi e lo sgorgare di ruscelli di sorgente.

Costo della Guida Escursionistica


250 euro per classe (massimo 25 allievi)

Qualora ci fossero più allievi sarà necessario prevedere due Guide

COSTI A PARTE :

Noleggio ciaspole 8 EURO

Pranzo in Chalet 15 Euro

 Escursionipiemonte.com

 +39 340 5960717

postmaster@escursionipiemonte.com



www.escursionipiemonte.com



Alla scoperta dei laghi di Avigliana

ESCURSIONE GUIDATA ALLA SCOPERTA DEL TERRITORIO TRA
NATURA E LEGGENDE

La zona dei laghi di Avigliana è un sito protetto e d'importanza comunitaria, ubicato nella bassa valle di Susa, è la testimonianza del passaggio del Ghiacciaio Pleistocenico della Valle di Susa. Formatisi dall'accumulo delle acque di fusione, separati da un'istmo, si presenta oggi ai nostri occhi come il **"Lago Grande"** ed il **"Lago Piccolo"**. La nostra escursione riguarda in particolare quest'ultimo, in quanto ricco di biodiversità. L'itinerario parte dalla stazione di Avigliana, attraversa il centro del Paese fino ad arrivare a percorrere tutto il sentiero che costeggia il lago piccolo.


7,6 km , 40 mt dlv

Costo della Guida Escursionistica


250 euro per classe (massimo 25 allievi)

Qualora ci fossero più allievi sarà necessario prevedere due Guide

Località facilmente raggiungibile in treno

 Escursionipi Piemonte.com

 +39 340 5960717

 postmaster@escursionipi Piemonte.com

www.escursionipi Piemonte.com

